

Umlegung

nach §§ 45 bis 79 Baugesetzbuch

Umlegungsverfahren Nr. 15 "Sandtal-Süd"








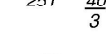

Umlegungskarte

Gemarkung Ebergötzen

Flur 11

Maßstab 1 : 1000

Legende:

- Wohn-/ Geschäftsgebäude  14
- Wirtschaftsgebäude 
- Öffentliche Verkehrsflächen 
- Öffentliche Grünflächen 
- Regenrückhaltebecken 
- Grenze des Umlegungsgebiets 
- Flurstücksgrenze mit abgemarktem bzw. nicht abgemarktem Grenzpunkt 
- Flurstücksnummern  251 $\frac{40}{3}$
- Ordnungsnummer nach dem Umlegungsverzeichnis  3
- Flurgrenze 